



OFICINA PARA EL REORDENAMIENTO DEL TRANSPORTE

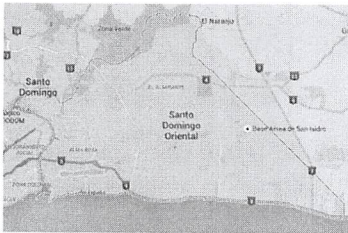
Tramo Línea 2-B

Abril 2020

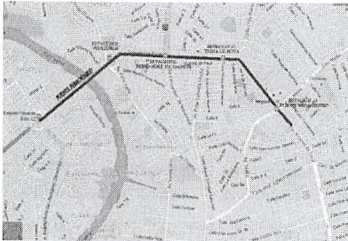
Descripción:

Provincia: Santo Domingo

Municipio: Santo Domingo Este




Representa la SEGUNDA ETAPA de la Construcción de la Línea 2 del Metro de Santo Domingo, comienza su traza en la Av. Francisco del Rosario Sánchez, atraviesa el Río Ozama mediante un Puente Ferroviario de 645.00 metros de longitud, y continúa su trayectoria a lo largo de la Av. San Vicente de Paúl hasta intersectar la Carretera Mella, dejando una cola para futura extensión hacia la Autopista de Las Américas, alcanzando una longitud total de 3.6 Kms y 4 Estaciones de Pasajeros, las cuales estarán localizadas en los siguientes puntos de la Av. San Vicente de Paúl:



Ubicación de las Estaciones Estación

- Estación 21** Av. Venezuela Estación (Ercilia Pepín)
- Estación 22** Av. Arzbp. Fernández de Navarrete (Rosa Duarte)
- Estación 23** Calle Trina Moya de Vásquez
- Estación 24** Carretera Mella / Frente a Mega Centro (Estación Concepción Bona)



La construcción de este tramo fue ejecutada en el periodo 2013-2018, la cual fue inaugurada y puesta en operación el 8 de agosto de 2018.

